



REGISTRUL CADASTRAL AL  
IMOBILELOR

UAT: GALATII BISTRITEI  
SECTOR CADASTRAL NR. 65

ID. 100695-100703

COPIE SPRE PUBLICARE





UAT GALAȚII BISTRITEI

Zonă cooperativizată (Co)

1. DESCRIEREA IMOBILULUI

DATE TEREN											DATE CONSTRUCȚII					
Identifi- cator teren	Adresă imobil	Nr. Cad.	Nr. C.F.	Suprafața măsurată	Intavilan/ Extravilan (I/E)	Nr. Top	Nr. Tarla	Nr. Par- celă	Categorie de folosință	Suprafața parcela	Identificator constructive	Cod grupă destin- ație	Suprafața construit ă	Nr. nivel uri	Nr. C. F.	Constr. cu acte (DA/NU)
100695	Jud. B-N, UAT Galații Bistriței, sat Herina, FN			1008	E		-	-	Drum	1008	-	-	-	-	-	-

2. PROPRIETATEA/POSESIA

Titular dreptului/posesiei Denumire	Data nașterii/ CUI	Domiciliu/ Sediu	Cota parte	Identificator entitate asociată	Cotă parte teren UI	Mod de dobandire	Act juridic			Obs privitoare la proprietar
							Tip act	Nr. act/ data	Emitent	
Comuna Galatii Bistritei -	4426964	Sat Galatii Bistritei, nr. 240, com Galatii Bistriei	1/1	T	-	Lege	Normativ	7/13.03.1996	Parlamentul	Proprietar neidentificat

3.SARCINI/DEZMEMBRAMINTE

Titular			Data nașterii/ CUI	Domiciliu/ Sediu	Tipul sarcinii sau al dezmembrămintelor dreptului de proprietate	Cota Parte	Identificator entitate asociată	Act Juridic			Valoare ipotecată	Tip monedă
Nume/ Denumire	Inițiala tatălui	Prenume						Tip Act	Nr. act/ data	Emitent		

4.NOTARI, PROCESE, INTERDICȚII

5.OBSERVAȚII

Tipul notării	Tip act	Nr. act/ data	Emitent	Identificator entitate asociată	Imobil împrejmuit/ neîmprejmuit	Imobil contestat/ necontestat	Alte observații
					neîmprejmuit		S.65, ID 100695

UAT GALAȚII BISTRIȚEI

Zonă cooperativizată (Co)

Sector cadastral nr. 65

## 1. DESCRIEREA IMOBILULUI

DATE TEREN											DATE CONSTRUCȚII					
Identificator teren	Adresă imobil	Nr. Cad.	Nr. C.F.	Suprafața măsurată	Intavilan/ Extravilan (I/E)	Nr. Top	Nr. Tarla	Nr. Parcelă	Categorie de folosință	Suprafata parcela	Identificator constructive	Cod grupă destinație	Suprafața construită	Nr. niveluri	Nr. C. F.	Constr. cu acte (DA/NU)
100696	Jud. B-N, UAT Galații Bistriței, sat Herina, FN			4120	E		18/1	7	Arabil	4120	-	-	-	-	-	-

## 2. PROPRIETATEA/POSESIA

Titular dreptului/posesiei			Data nașterii/ CUI	Domiciliu/ Sediu	Cota parte	Identificator entitate asociată	Cotă parte teren UI	Mod de dobândire	Act juridic			Obs privitoare la proprietar
Nume/ Prenume	Inițiala tatălui	Prenume							Tip act	Nr. act/ data	Emitent	
Găurean	-	Vasile			-	-	-	Constituire	Adminis trativ	29667/26. 11.1996	CJSDPAT BN	
Găurean	-	Zorița			-	-	-					

## 3. SARCINI/DEZMEMBRAMINTE

Titular			Data nașterii/ CUI	Domiciliu/ Sediu	Tipul sarcinii sau al dezmembrămintelor dreptului de proprietate	Cota Parte	Identificator entitate asociată	Act Juridic			Valoare ipotecată	Tip monedă
Nume/ Denumire	Inițiala tatălui	Prenume						Tip Act	Nr. act/ data	Emitent		

## 4. NOTARI, PROCESE, INTERDICȚII

## 5. OBSERVAȚII

Tipul notării	Tip act	Nr. act/ data	Emitent	Identificator entitate asociată	Imobil împrejmuit/ neîmprejmuit	Imobil contestat/ necontestat	Alte observații
				T	neîmprejmuit		S.65, ID100696

UAT GALAȚII BISTRIȚEI

Zonă cooperativizată (Co)

Sector cadastral nr. 65

## 1. DESCRIEREA IMOBILULUI

Identificator teren	Adresă imobil	Nr. Cad.	Nr. C.F.	DATE TEREN						DATE CONSTRUCȚII						
				Suprafața măsurată	Intavilan/ Extravilan (I/E)	Nr. Top	Nr. Tarla	Nr. Parcelă	Categorie de folosință	Suprafata parcela	Identificator constructive	Cod grupă destinație	Suprafața construită	Nr. niveluri	Nr. C. F.	Constr. cu acte (DA/NU)
100697	Jud. B-N, UAT Galații Bistriței, sat Herina, FN			3000	E		18/1	6	Arabil	3000	-	-	-	-	-	-

## 2. PROPRIETATEA/POSESIA

Titular dreptului/posesiei			Data nașterii / CUI	Domiciliu/ Sediul	Cota parte	Identificator entitate asociată	Cotă parte teren UI	Mod de dobândire	Act juridic			Obs privitoare la proprietar
Nume/ Prenume	Inițiala tatălui	Prenume							Tip act	Nr. act/ data	Emitent	
Vlad	-	Dumitru			-	-	-	Constituire	Administrativ	30597/03.08.1998	CJSDPAT BN	

## 3. SARCINI/DEZMEMBRAMINTE

Titular			Data nașterii/ CUI	Domiciliu/ Sediul	Tipul sarcinii sau al dezmembrămintelor dreptului de proprietate	Cota Parte	Identificator entitate asociată	Act Juridic			Valoare ipotecată	Tip monedă
Nume/ Denumire	Inițiala tatălui	Prenume						Tip Act	Nr. act/ data	Emitent		

## 4. NOTARI, PROCESE, INTERDICȚII


## 5. OBSERVAȚII

Tipul notării	Tip act	Nr. act/ data	Emitent	Identificator entitate asociată	Imobil împrejmuit/ neîmprejmuit	Imobil contestat/ necontestat	Alte observații
Se noteaza posesia factica in favoarea lui Găurean Vasile	Normativ	7/13.03.1996	Parlamentul Romaniei	T	neîmprejmuit		S.65, ID100697

UAT GALAȚII BISTRITEI

Zonă cooperativizată (Co)

## 1. DESCRIEREA IMOBILULUI



DATE TEREN											DATE CONSTRUCȚII					
Identificator teren	Adresă imobil	Nr. Cad.	Nr. C.F.	Suprafața măsurată	Intavilan/ Extravilan (I/E)	Nr. Top	Nr. Tarla	Nr. Parcelă	Categorie de folosință	Suprafata parcela	Identificator constructive	Cod grupă destinație	Suprafața construită	Nr. niveluri	Nr. C. F.	Constr. cu acte (DA/NU)
100698	Jud. B-N, UAT Galații Bistriței, sat Herina, FN			1035	E		-	-	Arabil	1035	-	-	-	-	-	-

## 2. PROPRIETATEA/POSESIA

Titular dreptului/posesiei	Data nașterii/ CUI	Domiciliu/ Sediu	Cota parte	Identificator entitate asociată	Cotă parte teren UI	Mod de dobândire	Act juridic			Obs privitoare la proprietar
							Tip act	Nr. act/ data	Emitent	
Comuna Galatii Bistritei	4426964	Sat Galatii Bistritei, nr. 240, com Galatii Bistritei	1/1	T	-	Lege	Normativ	7/13.03.1996	Parlamentul	Proprietar neidentificat

## 3. SARCINI/DEZMEMBRAMINTE

Titular			Data nașterii/ CUI	Domiciliu/ Sediu	Tipul sarcinii sau al dezmembrămintelor dreptului de proprietate	Cota Parte	Identificator entitate asociată	Act Juridic			Valoare ipotecată	Tip monedă
Nume/ Denumire	Inițiala tatălui	Prenume						Tip Act	Nr. act/ data	Emitent		

## 4. NOTARI, PROCESE, INTERDICȚII

## 5. OBSERVAȚII

Tipul notării	Tip act	Nr. act/ data	Emitent	Identificator entitate asociată	Imobil împrejmuit/ neîmprejmuit	Imobil contestat/ necontestat	Alte observații
					neîmprejmuit		S.65, ID 100698

UAT GALAȚII BISTRITEI

Zonă cooperativizată (Co)

tor cadastral nr. 65

## 1. DESCRIEREA IMOBILULUI

DATE TEREN											DATE CONSTRUCȚII					
Identifi- cator teren	Adresă imobil	Nr. Cad.	Nr. C.F.	Suprafața măsurată	Intavilan/ Extravilan (I/E)	Nr. Top	Nr. Tarla	Nr. Par- celă	Categorie de folosință	Suprafata parcela	Identificator constructive	Cod grupă destina- ție	Suprafața construit ă	Nr. nivel uri	Nr. C. F.	Constr. cu acte (DA/NU)
100699	Jud. B-N, UAT Galații Bistriței, sat Herina, FN			1600	E		14	4/2	Arabil	1600	-	-	-	-	-	-

## 2. PROPRIETATEA/POSESIA

Titular dreptului/posesiei			Data nașterii / CUI	Domiciliu/ Sediul	Cota parte	Identificator entitate asociată	Cotă parte teren UI	Mod de dobandire	Act juridic			Obs privitoare la proprietar
Nume/ Prenume	Inițial a tatălui	Prenume							Tip act	Nr. act/ data	Emitent	
Tocaci	-	Maria			-	-	-	Reconstitu- ire	Adminis- trativ	31070/05. 07.2005	CJSDPAT BN	
Runcan	-	Andilina										

## 3. SARCINI/DEZMEMBRAMINTE

Titular			Data nașterii/ CUI	Domiciliu/ Sediul	Tipul sarcinii sau al dezmembrămintelor dreptului de proprietate	Cota Parte	Identificator entitate asociată	Act Juridic			Valoare ipotecată	Tip monedă
Nume/ Denumire	Inițiala tatălui	Prenume						Tip Act	Nr. act/ data	Emitent		

## 4. NOTARI, PROCESE, INTERDICȚII

## 5. OBSERVAȚII

Tipul notării	Tip act	Nr. act/ data	Emitent	Identificator entitate asociată	Imobil împrejmuit/ neîmprejmuit	Imobil contestat/ necontestat	Alte observații
Se noteaza posesia factica in favoarea lui Runcan Dorel	Normativ	7/13.03.1996	Parlamentul Romaniei	T	neîmprejmuit		S.65, ID100699

UAT GALAȚII BISTRITEI

Zonă cooperativizată (Co)

1. DESCRIEREA IMOBILULUI



Sector cadastral nr. 65

DATE TEREN											DATE CONSTRUCȚII					
Identificator teren	Adresă imobil	Nr. Cad.	Nr. C.F.	Suprafața măsurată	Intavilan/ Extravilan (I/E)	Nr. Top	Nr. Tarla	Nr. Parcelă	Categorie de folosință	Suprafața parcela	Identificator constructive	Cod grupă destinație	Suprafața construită	Nr. niveluri	Nr. C. F.	Constr. cu acte (DA/NU)
100700	Jud. B-N, UAT Galații Bistriței, sat Herina, FN			3760	E		18/1	3 bis	Arabil	3760	-	-	-	-	-	-

## 2. PROPRIETATEA/POSESIA

Titular dreptului/posesiei			Data nașterii/ CUI	Domiciliu/ Sediul	Cota parte	Identificator entitate asociată	Cotă parte teren UI	Mod de dobândire	Act juridic			Obs privitoare la proprietar
Nume/ Prenume	Inițiala tatălui	Prenume							Tip act	Nr. act/ data	Emitent	
Peteleu	-	Paulina			1/1	T	-	Constituire	Administrativ	30566/03.07.1998	CJSDPAT BN	

## 3. SARCINI/DEZMEMBRAMINTE

Titular			Data nașterii/ CUI	Domiciliu/ Sediul	Tipul sarcinii sau al dezmembrămintelor dreptului de proprietate	Cota Parte	Identificator entitate asociată	Act Juridic			Valoare ipotecată	Tip monedă
Nume/ Denumire	Inițiala tatălui	Prenume						Tip Act	Nr. act/ data	Emitent		

## 4. NOTARI, PROCESE, INTERDICȚII

## 5. OBSERVAȚII

Tipul notării	Tip act	Nr. act/ data	Emitent	Identificator entitate asociată	Imobil împrejmuit/ neîmprejmuit	Imobil contestat/ necontestat	Alte observații
							S.65, ID100700

UAT GALAȚII BISTRIȚEI

Zonă cooperativizată (Co)

Sector cadastral nr. 65

## 1. DESCRIEREA IMOBILULUI

DATE TEREN											DATE CONSTRUCȚII					
Identifi- cator teren	Adresă imobil	Nr. Cad.	Nr. C.F.	Suprafața măsurată	Intavilan/ Extravilan (I/E)	Nr. Top	Nr. Tarla	Nr. Parc elă	Categorie de folosință	Suprafața parcелă	Identificator constructive	Cod grupă destina- ție	Suprafața construit ă	Nr. nivel uri	Nr. C. F.	Constr. cu acte (DA/NU)
100701	Jud. B-N, UAT Galații Bistriței, sat Herina, FN			2600	E		18	7	Arabil	2600	-	-	-	-	-	-

## 2. PROPRIETATEA/POSESIA

Titular dreptului/posesiei			Data nașterii/ CUI	Domiciliu/ Sediul	Cota parte	Identificator entitate asociată	Cotă parte teren UI	Mod de dobandire	Act juridic			Obs privitoare la proprietar
Nume/ Prenume	Inițial a tatălui	Prenu me							Tip act	Nr. act/ data	Emitent	
Webăr	-	Ioan			1/1	T	-	Reconstituire	Administra- tiv	29273/22. 10.1993	CJSDPAT BN	

## 3. SARCINI/DEZMEMBRAMINTE

Titular			Data nașterii/ CUI	Domiciliu/ Sediul	Tipul sarcinii sau al dezmembrămintelor dreptului de proprietate	Cota Parte	Identificator entitate asociată	Act Juridic			Valoare ipotecată	Tip monedă
Nume/ Denumire	Inițiala tatălui	Prenume						Tip Act	Nr. act/ data	Emitent		

## 4. NOTARI, PROCESE, INTERDICȚII

## 5. OBSERVAȚII

Tipul notării	Tip act	Nr. act/ data	Emitent	Identificator entitate asociată	Imobil împrejmuit/ neîmprejmuit	Imobil contestat/ necontestat	Alte observații
Se noteaza posesia factica in favoarea lui Weber Năstaca	Normativ	7/13.03.1996	Parlamentul Romaniei	T	neîmprejmuit		S.65, ID100701



UAT GALAȚII BISTRITEI

Zonă cooperativizată (Co)

cadastral nr. 65

## 1. DESCRIEREA IMOBILULUI

DATE TEREN											DATE CONSTRUCȚII					
Identificator teren	Adresă imobil	Nr. Cad.	Nr. C.F.	Suprafața măsurată	Intavilan/ Extravilan (I/E)	Nr. Top	Nr. Tarla	Nr. Parcelă	Categorie de folosință	Suprafata parcela	Identificator constructive	Cod grupă destinație	Suprafața construită	Nr. niveluri	Nr. C. F.	Constr. cu acte (DA/NU)
100702	Jud. B-N, UAT Galații Bistriței, sat Herina, FN			4348	E		18/1	1	Arabil	4348	-	-	-	-	-	-

## 2. PROPRIETATEA/POSESIA

Titular dreptului/posesiei			Data nașterii/ CUI	Domiciliu/ Sediul	Cota parte	Identificator entitate asociată	Cotă parte teren UI	Mod de dobândire	Act juridic			Obs privitoare la proprietar
Nume/ Prenume	Inițiala tatălui	Prenume							Tip act	Nr. act/ data	Emitent	
Cotoc	V	Vasile			1/1	T	-	Reconstituire	Administrativ	29508/12.05.1995	CJSDPAT BN	

## 3. SARCINI/DEZMEMBRAMINTE

Titular			Data nașterii/ CUI	Domiciliu/ Sediul	Tipul sarcinii sau al dezmembrămintelor dreptului de proprietate	Cota Parte	Identificator entitate asociată	Act Juridic			Valoare ipotecată	Tip monedă
Nume/ Denumire	Inițiala tatălui	Prenume						Tip Act	Nr. act/ data	Emitent		

## 4. NOTARI, PROCESE, INTERDICȚII


## 5. OBSERVAȚII

Tipul notării	Tip act	Nr. act/ data	Emitent	Identificator entitate asociată	Imobil împrejmuit/ neîmprejmuit	Imobil contestat/ necontestat	Alte observații
Se noteaza posesia factica in favoarea lui Cotoc Vasile	Normativ	7/13.03.1996	Parlamentul Romaniei	T	neîmprejmuit		S.65, ID100702

UAT GALAȚII BISTRITEI

Zonă cooperativizată (Co)

## 1. DESCRIEREA IMOBILULUI



Sector cadastral nr. 65

## DATE TEREN

## DATE CONSTRUCȚII

Identificator teren	Adresă imobil	Nr. Cad.	Nr. C.F.	DATE TEREN						DATE CONSTRUCȚII						
				Suprafața măsurată	Intavilan/ Extravilan (I/E)	Nr. Top	Nr. Tarla	Nr. Parcelă	Categorie de folosință	Suprafața parcela	Identificator constructive	Cod grupă destinație	Suprafața construită	Nr. niveluri	Nr. C. F.	Constr. cu acte (DA/NU)
100703	Jud. B-N, UAT Galații Bistriței, sat Herina, FN			844	E		-	-	Drum	844	-	-	-	-	-	-

## 2. PROPRIETATEA/POSESIA

Titular dreptului/posesiei	Data nașterii/ CUI	Domiciliu/ Sediul	Cota parte	Identificator entitate asociată	Cotă parte teren UI	Mod de dobândire	Act juridic			Obs privitoare la proprietar
							Tip act	Nr. act/ data	Emitent	
Comuna Galatii Bistritei	4426964	Sat Galatii Bistritei, nr. 240, com Galatii Bistritei	1/1	T	-	Lege	Normativ	7/13.03.1996	Parlamentul	Proprietar neidentificat

## 3. SARCINI/DEZMEMBRAMINTE

Titular	Data nașterii/ CUI	Domiciliu/ Sediul	Tipul sarcinii sau al dezmembrămintelor dreptului de proprietate	Cota Parte	Identificator entitate asociată	Act Juridic			Valoare ipotecată	Tip monedă
						Tip Act	Nr. act/ data	Emitent		
Nume/ Inițiala tatălui	Prenume									

## 4. NOTARI, PROCESE, INTERDICȚII

## 5. OBSERVAȚII

Tipul notării	Tip act	Nr. act/ data	Emitent	Identificator entitate asociată	Imobil împrejmuit/ neîmprejmuit	Imobil contestat/ necontestat	Alte observații
					neîmprejmuit		S.65, ID 100703

# PLAN CADASTRAL

## UAT GALATII BISTRITEI

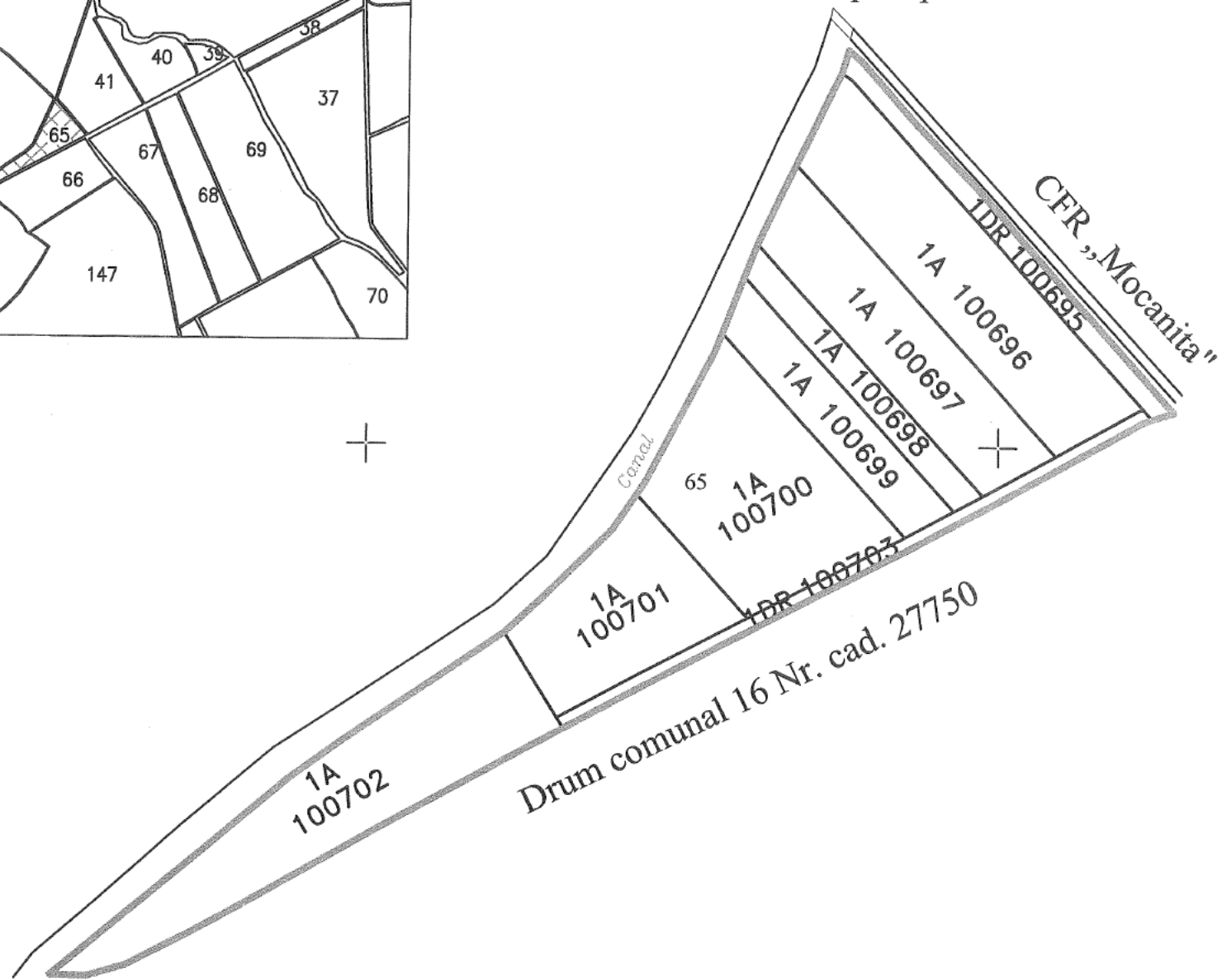
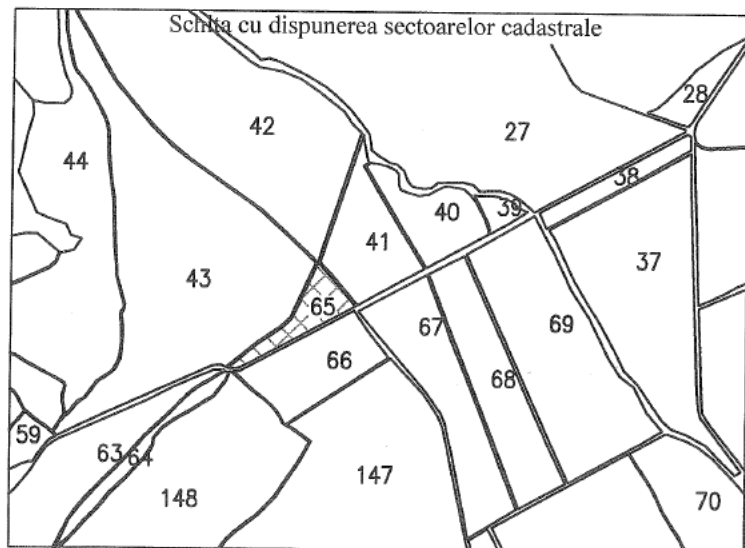
### JUDETUL BISTRITA - NASAUD

#### Sectorul Cadastral 65



#### Sistem de proiectie STEREO 70



Scara 1:2000  
Copie spre Publicare



Contrasemneaza primarul Comunei Galatii Bistritei:  
Vermesan Vasile Mihai



FLOARE Adrian Daniel  
Data: Iulie 2022

	Limita sector cadastral
	Hidrografie
	Limita parcela
	Limita drum
	Limita imobil
	Identificator cadastral
	100695
	65
	Numar sector cadastral